

wandern

Stadtspaziergang
Kapellenberg



Stadtspaziergang zum Kapellenberg



beverungen
westerbergland



■ Los geht's am Alten Fährhaus.

■ ...STADTSPAZIERGANG ZUM KAPELLENBERG'

Der Stadtspaziergang „Kapellenberg“ gilt als einer der schönsten und zugleich einer der kürzesten Rundwanderwege Beverungen in Stadtnähe. Nicht einmal eine Stunde brauchen Sie, um sich von Beverungen im wahrsten Sinne des Wortes rundum einen „Überblick“ zu verschaffen.

Die Wegstrecke beträgt ca. 3,8 km, führt über größtenteils asphaltierte Wege, so dass der Rundweg bei jeder Witterung gut zu begehen ist.


Ausgangspunkt Ihres Spaziergangs ist der Mers-les-Bains-Platz an der Weser beim Dampferanleger und am Weserradweg – er erinnert an die 1964 geschlossene Partnerschaft Beverungen mit dieser in der Picardie gelegenen gleichnamigen Stadt an der französischen Atlantikküste.

Hier fällt Ihnen sofort das **Alte Fährhaus** mit dem wuchtigen hölzernen Rad ins Auge, mit dem es Folgendes auf sich hatte: Der hier früher herrschende Fährbetrieb wurde durchkreuzt von einer recht lebhaften Wesserschiffahrt. Die Aufbauten der Schiffe bildeten somit ein gefährliches Hindernis für das Fährseil. Mit Hilfe des großen hölzernen Rades musste der Fährmann daher beim Herannahen eines großen Schiffes das Fährseil abwickeln, bis es auf dem Grund der Weser lag. Anschließend war das Seil für den Fährbetrieb wieder in die Höhe zu winden – wahrlich schweißtreibende Schwerarbeit.



■ Relikt aus alten Fährzeiten.

Stadtspaziergang
»Kapellenberg«



Allerdings konnte es auch geschehen, dass der Fährmann das Seil nicht schnell genug heruntergelassen hatte oder er wenig Lust zur Arbeit verspürte: Dann wurde das Fährseil von dem vorüberfahrenden Schiff zerschnitten, und die Überfahrt musste zwangsweise ruhen.

Sie folgen nun der *Weserstraße* und haben nach wenigen 100 Metern den Kellerplatz mit Rathaus, **Cordt-Holstein-Haus** und Michaelsbrunnen erreicht **1**. Hier, unter mächtigen Linden, fällt es Ihnen gewiss nicht schwer, sich in mittelalterliche Zeiten zurückversetzen zu lassen.



Das Cordt-Holstein-Haus (1662) war das Haus des früheren Bürgermeisters Cordt-Holstein. Auffallend an diesem sandsteingedeckten, zweigeschossigen Fachwerkgiebelhaus ist vor allem die Auslucht – ein Ständerker, der rechteckig vom Boden aufsteigt, von einem kleinen Giebel abgeschlossen wird und – wie eine Besucherin einmal treffend bemerkte – „wie ein kleines Haus in einem großen“ wirkt.

Sofern Sie neugierig auf Geschichte und Entwicklung Beverungens sind, sollten Sie einmal an einer Stadtführung teilnehmen (ganzjährig ab Cordt-Holstein-Haus; Mindestteilnehmerzahl: 10; Anmeldung: ☎ 0 52 73/392-221), die die wechselvolle Geschichte der Stadt Beverungen von Karl dem Großen bis zur Gegenwart lebendig werden lässt.



Nur wenige Schritte vom Cordt-Holstein-Haus entfernt stoßen Sie auf das **Christoph-Sieker-Haus** (Haus Nr. 6), mit einer Fachwerkfassade von 1693, die als Verblendung vor das später neu erbaute Gebäude gesetzt worden ist.

Derartige Fassaden findet man nach 1700 kaum noch, denn aufgrund zahlreicher Kriege ging das Wirtschaftsleben in Europa beträchtlich zurück und ließ für solchen „Luxus“ keinen Raum.

Auffällig an der Giebelfront des Hauses ist vor allem die Figur des heiligen Sebastian, der von Pfeilen durchbohrt ist – vermutlich ein Hinweis darauf, dass Christoph Sieker (ein früherer Bürgermeister Beverungens) ein enges Verhältnis zur 1616 gegründeten Schützengesellschaft gehabt haben muss, gilt dieser Heilige doch als Schutzpatron der Schützengilden.



Gelebte Frömmigkeit.




Unmittelbar neben dem Christoph-Sieker-Haus wird Sie das älteste heute noch erhaltene (Privat-)Gebäude Beverungens begeistern: ein herrliches Fachwerkgiebelhaus aus dem Jahre 1611 mit großer Toreinfahrt und Schnitzbalken mit Inschriften.

Bis 1975 war es bekannt als „**Alt-deutsches Gasthaus**“. 1977 wurde es dem benachbarten Einzelhandelsgeschäft der Familie Hoffmann angegliedert und war als „Haus der Geschenke“ weit bekannt und geschätzt. 1992 bezog ein Kaufhaus das Gebäude.

Als besondere Attraktion in den Innenräumen dieses Hauses kann der etwa 6,5 m tiefe Brunnen angesehen werden, der beim Umbau entdeckt worden war. Sein Grundwasserspiegel beträgt ca. 1,50 m.

Im Folgenden biegen Sie nach links in die *Lange Straße*. Auch hier geben zahlreiche reizvolle Fachwerkhäuser dem



freundlichen Straßenbild das Gepräge. Das betriebsam-beschauliche Treiben in dieser baumbestandenen Geschäftsstraße lassen Sie dann aber rasch zurück.

Nach etwa 150 m – in Höhe des Fußgängerüberwegs – stoßen Sie (auf der rechten Straßenseite gelegen) auf das „**Weyrather-Haus**“ aus dem Jahre 1794 **2**.



Dieses zweigeschossige Traufenhaus mit Mansardendach und Ausleger erinnert an den Kaufmann und zeitweiligen Bürgermeister Beverungens Carl August Weyrather. Dessen Großvater, Marcus Weyrather, ein Baumeister aus Tirol, kam Ende des 17. Jahrhunderts nach Beverungen, weil er den Auftrag erhalten hatte, die in den Wirren des Dreißigjährigen Krieges stark in Mitleidenschaft gezogene katholische Pfarrkirche wiederaufzubauen.

Hätten Sie gewusst, dass die ältere Schwester von Carl August Weyrather eine Ururgroßmutter des „Heidedichters“ Hermann Löns war?

Sie gehen weiter geradeaus, überqueren die *Burgstraße*, und bevor Sie bei der 1866 von dem Lauenförderer Baumeister Heinrich Henke erbauten evangelischen **Kreuzkirche** dann rechts in die *Dalhauser Straße* biegen, sollten Sie noch einen Blick in diese Kirche werfen.

Besonders auffallend ist die Helligkeit des Innenraumes, die ihm eine ungemeine Schlichtheit und Klarheit verleiht. Dominierend sind das große Chorfenster, das die Dreieinigkeit Gottes darstellt, sowie das Fenster über der Sakristei, welches ein Fischernetz zeigt. Das Hängekreuz – der Corpus besteht aus Arve (Holz der Zirbelkiefer, die bis zu 1000 Jahre alt werden kann) und ist 110 cm groß – stand ursprünglich auf dem Altar.

Nach dem Besuch dieser Kirche folgen Sie zunächst der *Dalhauser Straße* und biegen dann rechts in die *Lindenstraße*. Sie überqueren jetzt übrigens den Mühlengraben, von dem Sie

hier noch einen Teil sehen können. Dieser wurde im Mittelalter u. a. zur Wasserversorgung der Beverunger Mühlen von der südlich der Stadt ostwärts fließenden Bever, die in Beverungen in die Weser mündet, abgezweigt.

Auf der linken Straßenseite, unter einer mächtigen Linde, fällt der massive **Bildstock** aus rotem Wesersandstein in ihr Auge **3**.

Verweilen Sie ruhig ein wenig bei diesem Denkmal von 1723. Der Bildstock ist mit zahlreichen Reliefs von Heiligen, so vom Hl. Antonius und dem Hl. Franziskus von Assisi, sowie Inschriften verziert.


Auf der Rückseite des Steines heißt es u.a. in gut lesbarer Schrift:

BETRÜBT BIN ICH UND/KRANCK VON HERZEN/
ALTER TRITT HERAN/SPÜHRE SCHMERTZEN/
DRUMB WILL ICH DIR DIES/OPFFER GEBEN/
O GOTT GIB MIR DAS EWIG/LEBEN
IHR LIEBE PATRONEN/ MEINER DENCKT/
GOTT HABE ICH DIES/ UND EUCH GESCHENCKT/
ANNO 1723 24 APRILIS

Christopherus Sieker, ein – wie bereits erwähnt – früherer Bürgermeister der Stadt, hatte seinerzeit urkundlich erklärt, er habe durch die Gnade Gottes das 72. Lebensjahr erreicht. Zu seinem Seelenheil, aber auch um den Glauben der Einwohner Beverungens zu fördern, solle mit Zustimmung der Kirche unweit der Beverbrücke ein Heiligenhäuschen – eben dieser Bildstock – errichtet werden.



Nur wenige Schritte weiter stoßen Sie wiederum auf einen **Bildstock**, der zu Ehren von Johannes von Nepomuk, dem sog. Brückenheiligen, und der Hl. Agatha errichtet worden ist **4**, und zwar ebenfalls 1723, also zwei Jahre nach der Seligsprechung von Johannes, der dann 1729 heilig gesprochen wurde. Johannes, um 1350 im südböhmischen Nepomuk geboren, war seit 1389 als Generalvikar der Erzdiözese Prag und als Domherr von St. Veit in Prag eingesetzt, daher auch seine geistliche Tracht mit Schulterumhang





■ Weitblick ins Wesertal.

und Birett. Auf Grund seines beherzten Eintretens für die Belange der Kirche hatte er sich allerdings bei König Wenzel unbeliebt gemacht, so dass dieser ihn foltern und von der Moldaubrücke stürzen ließ.

Die Hl. Agatha erlitt der Legende nach im 3. Jh. unter dem römischen Kaiser Decius ihr Martyrium. Sie gilt vor allem als Beschützerin vor Feuersgefahr, wie auch die Inschrift am Sockel besagt, in der sie um Schutz vor irdischem, doch auch ewigem Feuer angefleht wird.

Beide Bildstöcke sind beredte Reminiszenzen an eine Zeit, in der Frömmigkeit weniger als verpflichtendes Muss galt, sondern aus individuellem Bedürfnis erwuchs.

Sie gehen nun erst noch entlang der *Lindenstraße*, dann über die Bahnbrücke hinweg – das Schulzentrum lassen Sie rechts liegen - und folgen für etwa 150 m zunächst der ansteigenden Straße *Am Kapellenberg*. Dann geht's's rechts ab und über einen schmalen Fußweg ein wenig steil hinauf bis zur **Kreuzbergkapelle**, die Sie nach 150 m erreichen – ein Ort der Ruhe und Beschaulichkeit par excellence **5**.

Genießen Sie die Aussicht, die ohne Übertreibung als traumhaft zu bezeichnen ist. Ein **Panoramabild** erläutert Ihr Blickfeld.

Vor Ihnen liegen Schul- und Sportzentrum, über die Innenstadt hinweg grüßen der dreifache Turmhelm der kath. Pfarrkirche von 1698, dann das Wahrzeichen der Stadt, die um 1330 von dem Paderborner Bischof Bernhard Graf zur Lippe erbaute Burg Beverungen, sowie die evangelische Kirche.

Unübersehbar im Tal der Weser, die aber selbst nicht zu sehen ist, dann der 42 m hohe Getreidesilo, der eine Kapazität von 18.000 Tonnen Getreide besitzt, die hier angeliefert, gespeichert und auf dem Wasserwege weitertransportiert werden können.

Über die breite fruchtbare Wesertalung hinweg, die nach Nordosten und Südosten sich wieder deutlich verengt, blicken Sie auf den niedersächsischen Flecken Lauenförde, direkt am Fuße des Sollings gelegen.

Die waldbestandenen Höhen dieses Gebirgszuges, der sich von Bad Karlshafen bis in den Bereich von Holzminden erstreckt, begrenzen den Horizont im Osten. Geht Ihr Blick nach Süden, entdecken Sie unterhalb der mächtigen Sandsteinfelsen von Rotsberg und Hasselberg, die auf dem linken Weserufer sich emporheben und den vorgelagerten Wesertalkessel beherrschen, das (stillgelegte) Kernkraftwerk Würiggassen, weiter im Südosten dann Herstelle mit der gleichnamigen Burg und der Abtei vom Hl. Kreuz.

Doch zurück zur Kreuzbergkapelle. Sie bildet die letzte Station des 1858/1859 angelegten Kreuzwegs, dessen Geschichte verdient, erzählt zu werden.

Vom 14. - 23. Februar 1857 hatte in Beverungen unter der Leitung des Paderborner Diözesanmissionars Joseph Hillebrand eine Volksmission stattgefunden (Volksmissionen waren im 18. Jh. von den Redemptoristen sowie von den Jesuiten ins Leben gerufen worden, um mit ihrer Hilfe das Glaubensleben der Katholiken zu erneuern) – mit beachtlichem Erfolg, wurde doch angeregt, in Stadtnähe eine Bergkapelle mit Kreuzweg anzulegen. Nicht nur Geldspenden gingen ein, sondern die Beverunger packten ebenfalls tatkräftig zu: „...an manchen Tagen (waren) 40, 50, 80 oder auch 100 Personen in freiwilligem Arbeitseinsatz. Eine Abrechnung vom 10. März 1862 be-

legt, dass aus der damals recht armen Gemeinde für den Kreuzweg und die Kapelle 735 Taler, 3 Silbergroschen und 3 Pfennige aufgebracht worden waren. Aus seinem persönlichen Vermögen hatte der Pfarrer noch 275 Taler dazu getan. So waren die Gesamtausgaben in Höhe von 1017 Talern, 9 Silbergroschen und 9 Pfennigen gedeckt.“ (Wagner, S. 225)



Stadtsparziergang
Kapellenberg



Der Kreuzweg, der im Soestertal beginnt, konnte am 4. November 1858 eingeweiht werden, exakt 10 Monate später, am 4. September 1859, die Kapelle.

Übrigens: Der damalige Pfarrer Hachez hatte seinerzeit vorgeschlagen, dass die Kapelle als 13. und 14. Kreuzwegstation dienen solle. Damit war aber der Franziskanerpater Leonhard Gehlen, der die Mission unterstützt hatte, nicht einverstanden, weil nach seiner Auffassung jede `statio´ des Kreuzwegs ebenso ihr eigenes Stationshäuschen haben sollte.

Dazu ist es aber bis dato nicht gekommen: „Und so sieht man auf dem Altare der Kreuzberg-Kapelle neben der großen Pieta-Statue die Terrakotta-Reliefs der 13. und 14. Station mit den auf ihren Rahmen angebrachten hölzernen Ablasskreuzen. Außerdem ist unter dem Altare, nur von außerhalb der Kapelle einsichtig, das Grab Christi.“(Wagner, S. 228)



Noch heute wird hier jeweils am Karfreitagmorgen eine Kreuzwegandacht sowie am Sonntag nach Kreuzerhöhung (14.09.) ein Gottesdienst gefeiert.

Schon lange war die aus rotem Wesersandstein gebaute Kapelle aber reparaturbedürftig, und nachdem der Orkan Kyrill im Januar 2007 auch auf dem Kapellenberg gewütet hatte, wurde mehr denn je die Notwendigkeit erkannt, diesen `Berg mit Tradition´ aufzuwerten. Dank des beherzten Engagements des Beverunger Bürgers Werner Dunschen gelang es, mit vielen freiwilligen Helfern in rund 6.000 Arbeitsstunden den Kapellenberg wieder zugänglich zu machen sowie die Kapelle zu renovieren. Rechtzeitig zu ihrem 150. Geburtstag im September 2009 präsentierte sie sich dann wieder im alten Glanz.

Sie folgen nun dem Kreuzweg nach links und haben nach etwa 200 m wieder die Straße *Am Kapellenberg* erreicht, der Sie nach rechts bis zur nächsten scharfen Linkskehre folgen und dann vor dem Kreuz erneut rechts abbiegen.



Bevor Sie beim letzten Haus nach links dem schmalen Grasweg oberhalb des Steilhangs folgen, können Sie nochmals den Blick auf Beverungen und das Wesertal genießen.

Sie gehen nun zur Straße *Am Waldfriedhof* hinunter, folgen nach rechts der Straße *Zum Wandelnsberg*, dann der Kreisstraße *Zum Spring*. Hier stoßen Sie auch auf den Spring, einen kleinen Bach, der östlich der fünf km von Beverungen entfernt gelegenen Ortschaft Drenke entspringt und wie die Bever in Beverungen in die Weser mündet.

Sobald Sie die Bahnüberführung hinter sich gelassen haben und dann dem Fußweg entlang des Spring folgen, empfängt Sie rasch wieder die Innenstadt, die Sie einlädt, Ihren Rundgang in oder vor einem gemütlichen Café ausklingen zu lassen.

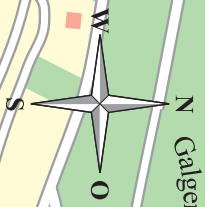


Stadtspaziergang
»Kapellenberg«



Legende

- beschriebene Route (Kapellenberg)
- Weserradweg R 99
- Richtung, Steigung
- Kirche, Kapelle
- Aussichtspunkte
- Polizei, Post
- Parkplatz
- Tourist Information
- Parkplatz
- Wohnmobilstellplatz
- Friedhof



BEVERUNGEN



LITERATUR

Richard Beitzl: Wörterbuch der deutschen Volkskunde, Stuttgart 1996 (unveränd. Nachdruck der 3. Aufl. 1974)

Hiltgart L. Keller: Reclams Lexikon der Heiligen und der biblischen Gestalten – Legende und Darstellung in der bildenden Kunst, 7., durchgesehene Stuttgart 1991

Georg Wagner: Galgenstätte wird Kreuzberg, in: Rheinisch-westfälische Zeitschrift für Volkskunde 25 1979/1980, hrsg. von Gunther Hirschfelder, Bonn, und Ruth-E. Mohrmann, Münster, 225 - 228

Volksbank Beverungen (Hrsg.): Geschichte aus und um Beverungen von Stadtheimatspfleger Richard Dohmann, Heimatkundliche Schriftenreihe 1/1985, Beverungen o. J.

Volksbank Beverungen (Hrsg.): Geschichte aus und um Beverungen von Stadtheimatspfleger Richard Dohmann, Heimatkundliche Schriftenreihe 2/1986, Beverungen o. J.

Hermann-Josef Sander

Jegliche Haftung der Stadt Beverungen im Zusammenhang mit dem ausgewiesenen Wanderweg ist ausgeschlossen. Das Begehen erfolgt auf eigene Gefahr.



**Gefördert durch das Ministerium
für Klimaschutz, Umwelt,
Landwirtschaft, Natur- und
Verbraucherschutz des Landes
Nordrhein-Westfalen**



■ Tourist Information

Weserstraße 12 tel 0 52 73 - 392 221
37688 Beverungen fax 0 52 73 - 392 120

tourist.information@beverungen.de
www.beverungen-tourismus.de



WESERBERGLAND