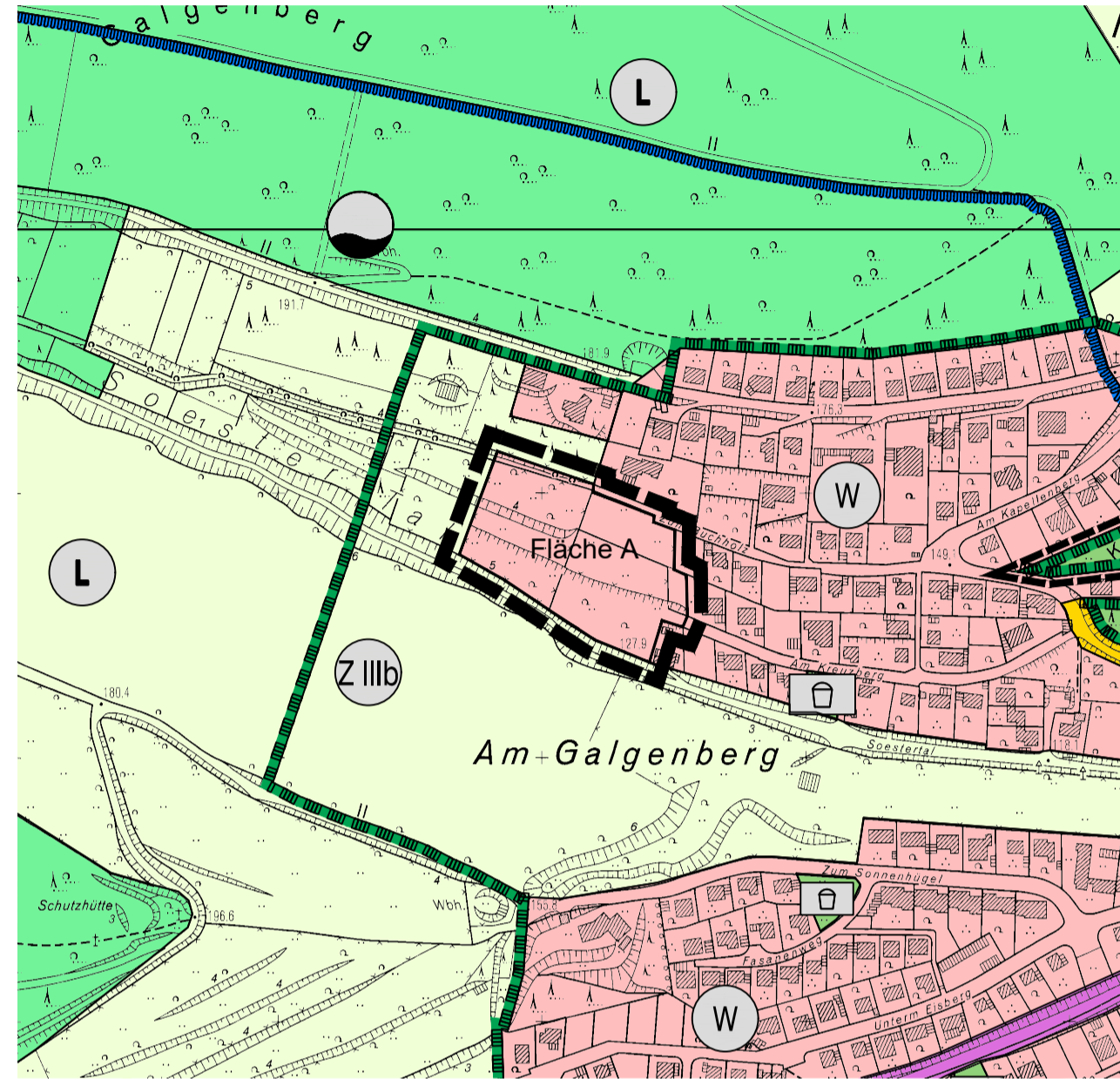
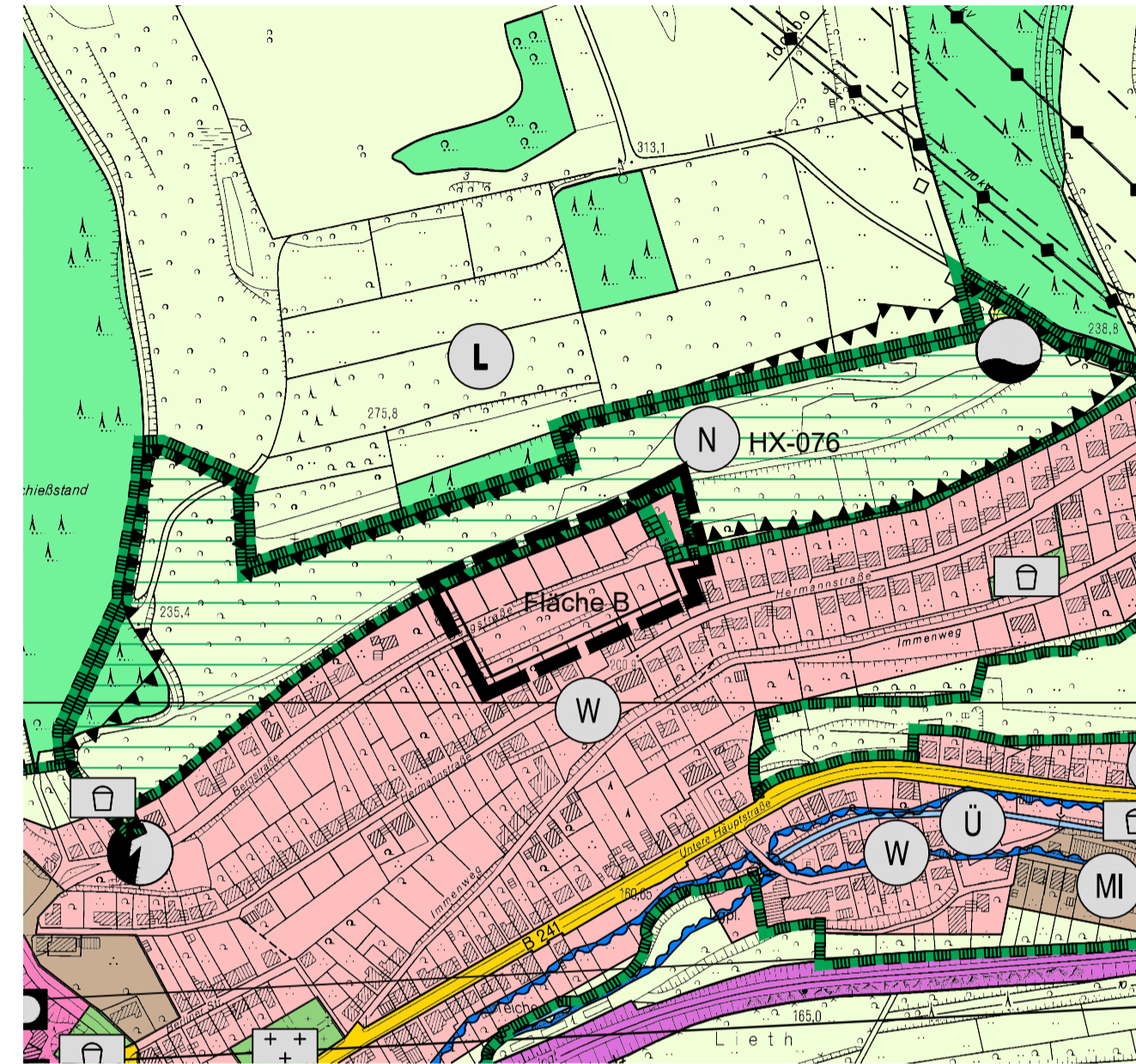


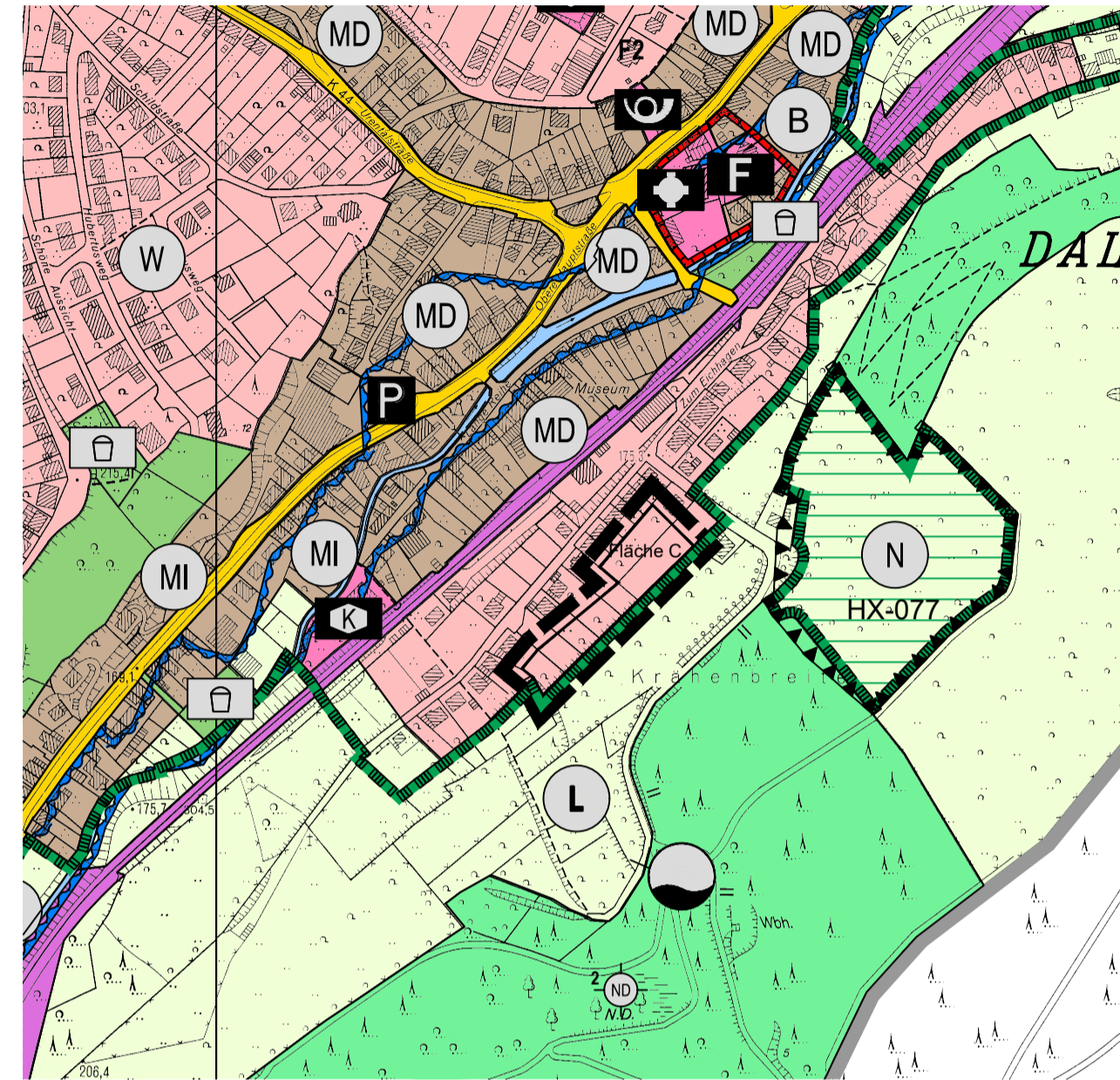
gültiger Flächennutzungsplan



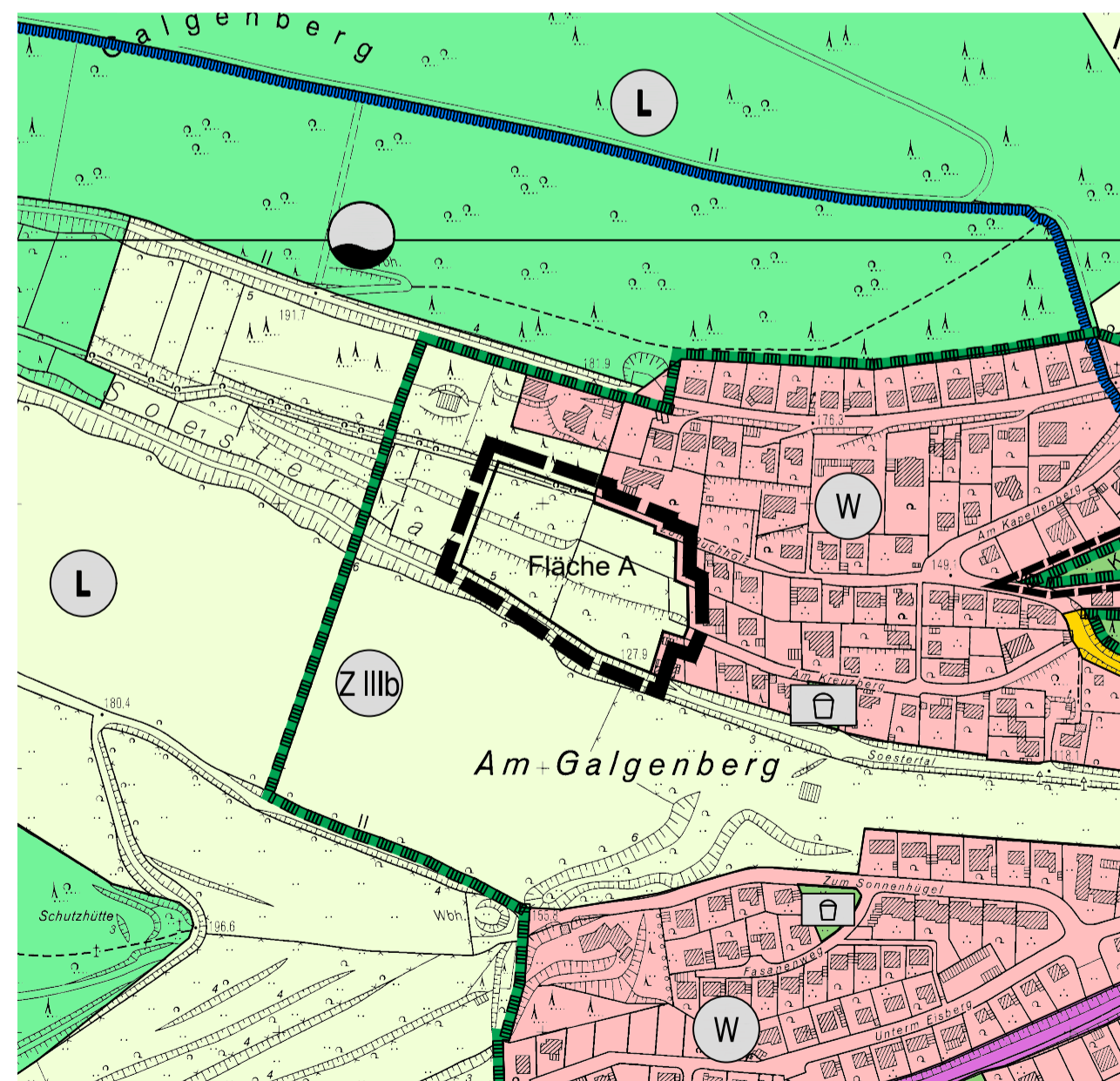
gültiger Flächennutzungsplan



gültiger Flächennutzungsplan

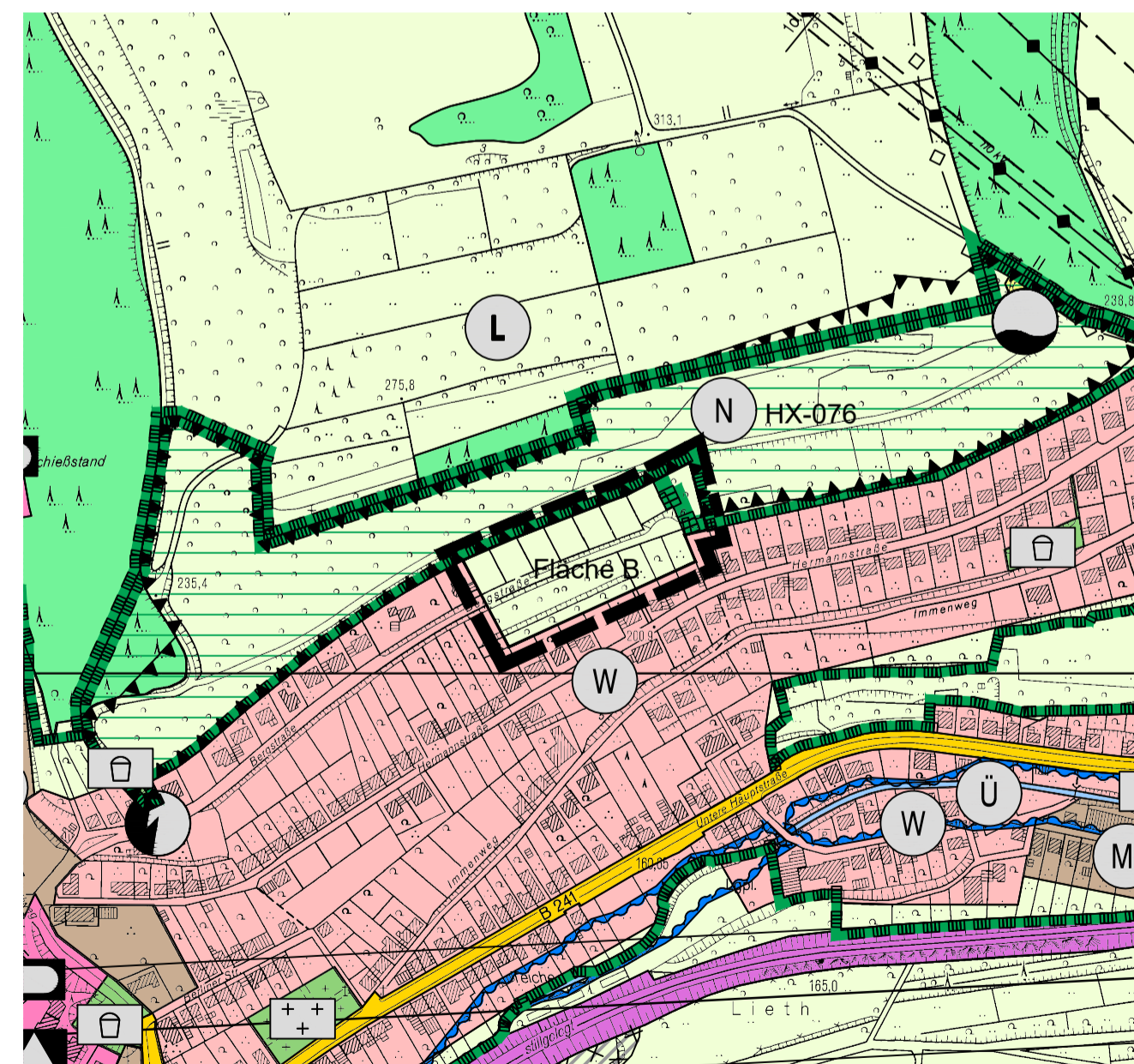


geplante Änderung



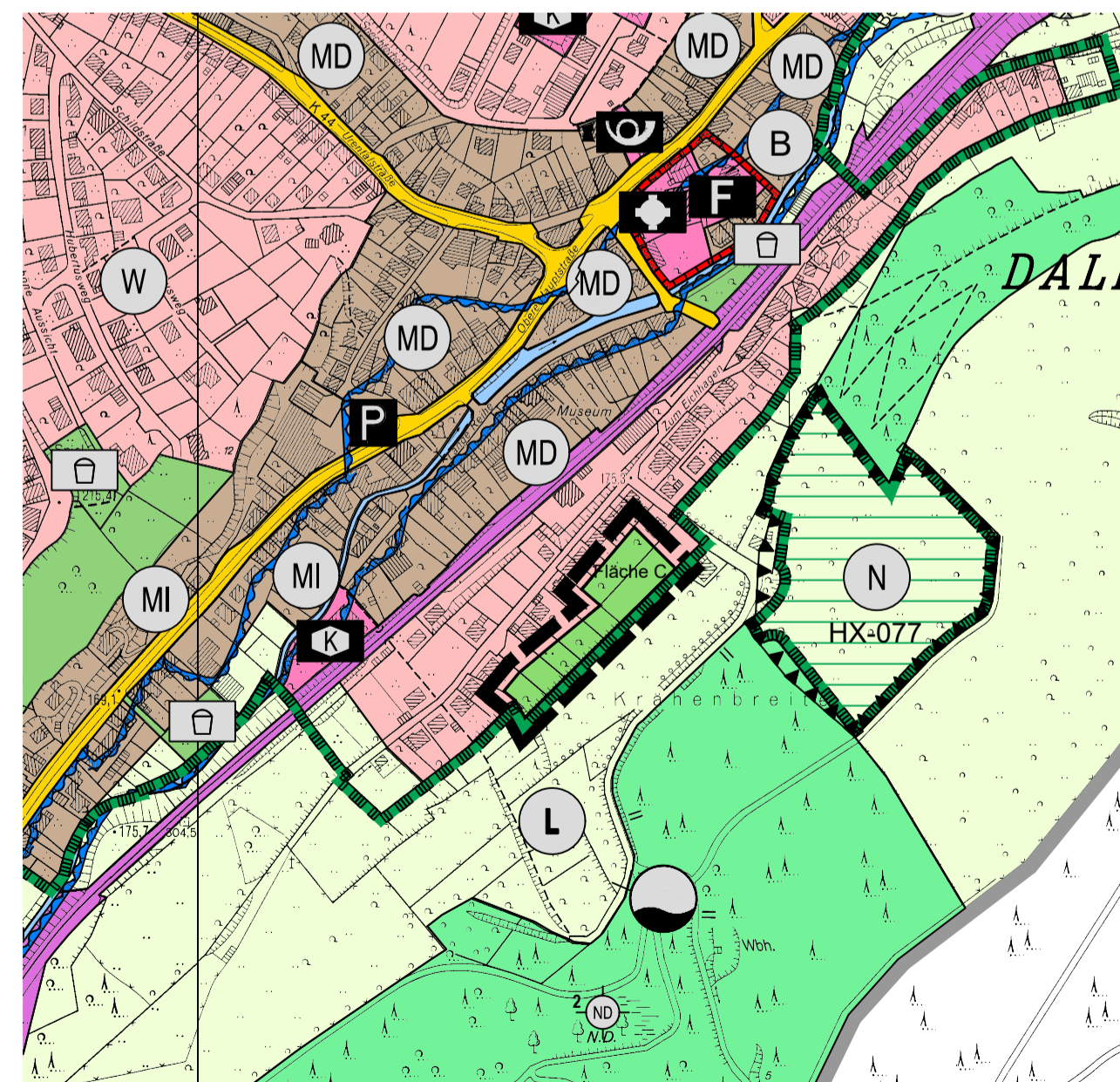
Fläche A Beverungen

geplante Änderung



Fläche B Dalhausen

geplante Änderung



Fläche C Dalhausen

Planzeichenerklärung

- Art der baulichen Nutzung
 - Wohnbauflächen
 - Dorfgebiete
 - Mischgebiete
- Flächen für den Gemeinbedarf
 - Flächen für den Gemeinbedarf
 - Sozialen Zwecken dienende Gebäude und Einrichtungen
 - Kirchen und kirchlichen Zwecken dienende Gebäude und Einrichtungen
 - Post
 - Feuerwehr
- Flächen für den überörtlichen Verkehr und für die örtlichen Hauptverkehrswege
 - Straßenverkehrsflächen
 - überörtlicher Radweg
 - Bahnanlagen
- Verkehrsflächen
 - Straßenverkehrsflächen
 - Öffentliche Parkfläche
- Flächen für Versorgungsanlagen, für die Abfallentsorgung und Abwasserbeseitigung sowie für Ablagerungen
 - Flächen für Versorgungsanlagen, für die Abfallentsorgung und Abwasserbeseitigung sowie für Ablagerungen
 - Wasser
- Hauptversorgungs- und Hauptabwasserleitungen
 - Elektr. Freileitung
- Grünflächen
 - Grünflächen
 - Friedhof
 - Spielplatz
- Wasserflächen und Flächen für die Wasserwirtschaft, den Hochwasserschutz und die Regelung des Wasserabflusses
 - Wasserflächen
 - Umgrenzung von Flächen für die Wasserwirtschaft, den Hochwasserschutz und die Regelung des Wasserabflusses
 - Überschwemmungsgebiet
 - Umgrenzung der Flächen mit wasserrechtlichen Festsetzungen
 - Wasserschutzgebiet mit Zonenangabe
- Flächen für die Landwirtschaft und Wald
 - Flächen für die Landwirtschaft
 - Flächen für Wald
- Panungen, Nutzungsregelungen, Maßnahmen und Flächen für Maßnahmen zum Schutz, zur Pflege und zur Entwicklung von Natur und Landschaft
 - Umgrenzung von Schutzgebieten und Schutzobjekten im Sinne des Naturschutzrechtes
 - Naturschutzgebiete
 - FFH Gebiete
 - Landschaftsschutzgebiet
 - Naturschutzgebiet
 - Naturdenkmal (Nur gem. Landschaftsplan)
- Regelungen für die Stadterhaltung und für den Denkmalschutz
 - Umgrenzung von Gesamtanlagen (Ensembles), die dem Denkmalschutz unterliegen
 - Bodendenkmal
- Sonstige Planzeichen
 - Grenze des Änderungsbereiches
 - Stadtgebietsgrenze

Entwurfsbearbeitung: Kreis Höxter, Abteilung Bauen und Planen

Höxter, den 01.07.2020
Der Landrat Im Auftrag:

Diese Änderung des Flächennutzungsplanes ist gem. § 2 Abs. 1 und 4 BauGB aufgrund des Beschlusses des Rates der Stadt Beverungen vom 16.05.2019 aufgestellt worden.

Beverungen, den

Diese Änderung des Flächennutzungsplanes hat einschließlich der Begründung gem. § 3 Abs. 2 BauGB vom bis einschließlich öffentlich ausgelegen.

Beverungen, den

Diese Änderung des Flächennutzungsplanes ist vom Rat der Stadt Beverungen am beschlossen worden.

Beverungen, den

Diese Änderung des Flächennutzungsplanes ist gem. § 6 Abs. 1 BauGB mit Verfügung vom -Az.: 35.21.10-4 / - genehmigt worden.

Detmold, den
Bezirksregierung Detmold Im Auftrag:

Die Genehmigung dieser Änderung des Flächennutzungsplanes ist gem. § 6 Abs. 5 BauGB am ortsüblich bekanntgemacht worden.

Beverungen, den

~~Die Übereinstimmung dieser Ausfertigung der Änderung des Flächennutzungsplanes mit dem Offenlegungsexemplar einschließlich der nach der Offenlegung erfolgten Änderungen wird bescheinigt.~~

~~Höxter, den
Der Landrat Kreis Höxter, Abt. Bauen und Planen
Im Auftrag:~~

**Kreis Höxter
Stadt Beverungen**

**Flächennutzungsplan
41. Änderung**

Offenlegungsplan

1. Ausfertigung

Stand: Juli 2020

M 1 : 5.000

Kartengrundlage Deutsche Grundkarte M 1 : 5.000 (Kreis Höxter 701/02)